

Récépissé de DT
Récépissé de DICT

Au titre du chapitre IV du titre V du livre V (partie réglementaire) du Code de l'environnement
et de la section 12 du chapitre IV du titre III du livre V de la 4ème partie (partie réglementaire) du Code du travail

(Annexe 2 de l'arrêté du 15 février 2012 modifié - NOR : DEVP1116359A)

Destinataire

- ☒ Récépissé de DT
☐ Récépissé de DICT
☐ Récépissé de DT/DICT
conjointe

Dénomination
Numéro / Voie
Code postal / Commune
Pays

Fontaine Rémy
35 rue de Noailles
78000 Versailles
France

N° consultation du téléservice : 2025092401121TFM

Référence de l'exploitant : 2539060519. 253901RDT02

N° d'affaire du déclarant :

Personne à contacter (déclarant) : Rémy Fontaine

Date de réception de la déclaration : 24/09/2025

Commune principale des travaux : 95520 Osny

Adresse des travaux prévus :

Coordonnées de l'exploitant :

Raison sociale : ORANGE W4 UI IDF OUEST

Personne à contacter :

Numéro / Voie : TSA 70011

Lieu-dit / BP :

Code Postal / Commune : 69134 DARDILLY CEDEX

Tél. : +33969393212

Fax :

Éléments généraux de réponse

- ☐ Les renseignements que vous avez fournis ne nous permettent pas de vous répondre. La déclaration est à renouveler. Précisez notamment :
☐ Les réseaux/ouvrages que nous exploitons ne sont pas concernés au regard des informations fournies. Distance > à : _____ m
☒ Il y a au moins un réseau/ouvrage concerné de catégorie (voir liste des catégories au verso) : TL Autres informations :

Modification ou extension de nos réseaux / ouvrages

Modification ou extension de réseau/ouvrage envisagée dans un délai inférieur à 3 mois : _____

☐ Réalisation de modifications en cours sur notre réseau/ouvrage.

Veuillez contacter notre représentant : _____

Tél. : _____

NB : Si nous avons connaissance d'une modification du réseau/ouvrage dans le délai maximal de 3 mois à compter de la consultation du téléservice, nous vous en informerons.

Emplacement de nos réseaux / ouvrages

☒ Plans joints : Références : Echelle (1) : Date d'édition (1) : Sensible : Prof. règl. mini (1) : Matériau réseau (1) :
NB : La classe de précision A, B ou C figure dans les plans. _____ cm _____ cm

☐ Réunion sur chantier pour localisation du réseau/ouvrage : ☐ Date retenue d'un commun accord : _____ à _____
ou ☐ Prise de RDV à l'initiative du déclarant (date du dernier contact non conclusif : _____)

☐ Votre projet doit tenir compte de la servitude protégeant notre ouvrage.

☐ (cas d'un récépissé de DT) Vous devez prévoir des investigations complémentaires à notre charge (hors cas d'exemption prévus dans la réglementation) (2)

☐ Des branchements non cartographiés sont présents. Ils sont soit pourvus d'affleurants visibles et rattachés à un réseau principal souterrain identifié dans les plans joints, soit munis de dispositifs automatiques supprimant tout risque en cas d'endommagement (2)

(1) : facultatif si l'information est fournie sur le plan joint (2) pour les tronçons et branchements non cartographiés en classe A, prévoir des clauses techniques et financières particulières dans le marché

Recommandations de sécurité

Les recommandations techniques spécifiques suivantes sont à appliquer, en fonction des risques liés à l'utilisation des techniques de travaux employées :

Rubriques du guide technique relatives à des ouvrages ou travaux spécifiques :

Pour les exploitants de lignes électriques : si la distance d'approche a été précisée, indiquez si la mise hors tension est : ☐ possible ☐ impossible

Mesures de sécurité à mettre en œuvre : CODE 3 : si nécessité d'un complément d'information sur la localisation d e nos ouvrages, votre contact est : pdc.s. alo@orange.com

Dispositifs importants pour la sécurité :

Cas de dégradation d'un de nos ouvrages

En cas de dégradation d'un de nos ouvrages, contactez nos services au numéro de téléphone suivant : 0810300111

Pour toute anomalie susceptible de mettre en cause la sécurité au cours du déroulement du chantier, prévenir le service départemental d'incendie et de secours (par défaut le 18 ou le 112) :

Responsable du dossier

Nom : ORANGE

Désignation du service : POLE RDT/RDICT

Tél : +33 969393212

Signature de l'exploitant ou de son représentant

Nom : ORANGE

Signature :

Date : 24/09/2025 Nombre de pièces jointes, y compris les plans : 5

orange

POLE RDT/RDICT

Pour signaler un dommage aux réseaux:
<https://dommages-reseaux.orange.fr/> ou

Système de coordonnées : WGS 84 / Pseudo-Mercator (EPSG : 3857)

Les points topographiques sont indiqués dans le système de référence prescrit par l'article 1-A du décret n° 2006-272 du 3 mars 2006

Echelle : 1/3000

Propriétaires

Orange

Autres

Conduite allégée

Conduite enrobée

Artère pleine terre

Artère aérienne appuis Orange

Artère aérienne appuis ERDF

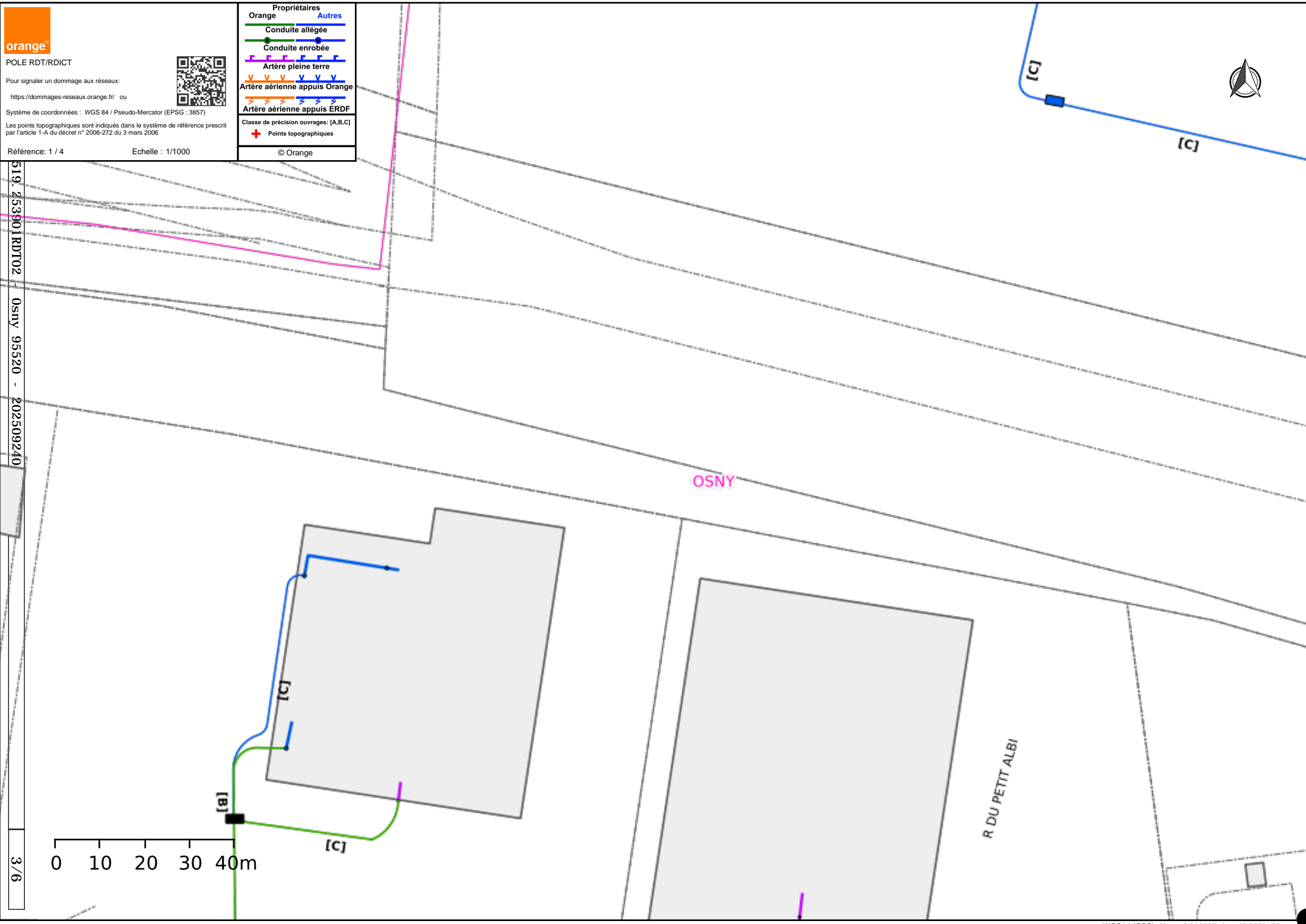
Classe de précision ouvrages : [A,B,C]


Points topographiques

© Orange

The map displays a network of roads and buildings. A dashed green line runs diagonally across the map, labeled REF01, REF02, and REF03. Buildings are labeled ZEPHYR, ALIZE, and OSNY. Roads are labeled R DU PETIT ALBI, R DU PROMÈ, and CHS JULES CÉSAR. A scale bar at the bottom left shows 0, 20, 40, 80m. A north arrow is in the top right corner.


WGS84 (GPS) (lon : 2.044485 , lat : 49.056199)




orange™

POLE RDT/RDICT

Pour signaler un dommage aux réseaux:
<https://dommages-reseaux.orange.fr/> ou

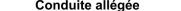












Système de coordonnées : WGS 84 / Pseudo-Mercator (EPSG : 3857)

Les points topographiques sont indiqués dans le système de référence prescrit par l'article 1-A du décret n° 2006-272 du 3 mars 2006

Référence: 1 / 4

Echelle : 1/1000

Propriétaires	
Orange	Autres
	
	
	
Artère pleine terre	
	
Artère aérienne appuis Orange	
	
Artère aérienne appuis ERDF	
Classe de précision ouvrages: [A,B,C]	
 Points topographiques	
© Orange	

519.253801RD102 - Osny 95520 - 202509240

3/6

orange™


POLE RDT/RDICT

Pour signaler un dommage aux réseaux:
<https://dommages-reseaux.orange.fr/> ou

Système de coordonnées : WGS 84 / Pseudo-Mercator (EPSG : 3857)

Les points topographiques sont indiqués dans le système de référence prescrit par l'article 1-A du décret n° 2006-272 du 3 mars 2006

Référence: 2 / 4



© Orange

Propriétaires

OrangeAutres

Conduite allégée

Conduite enrobée

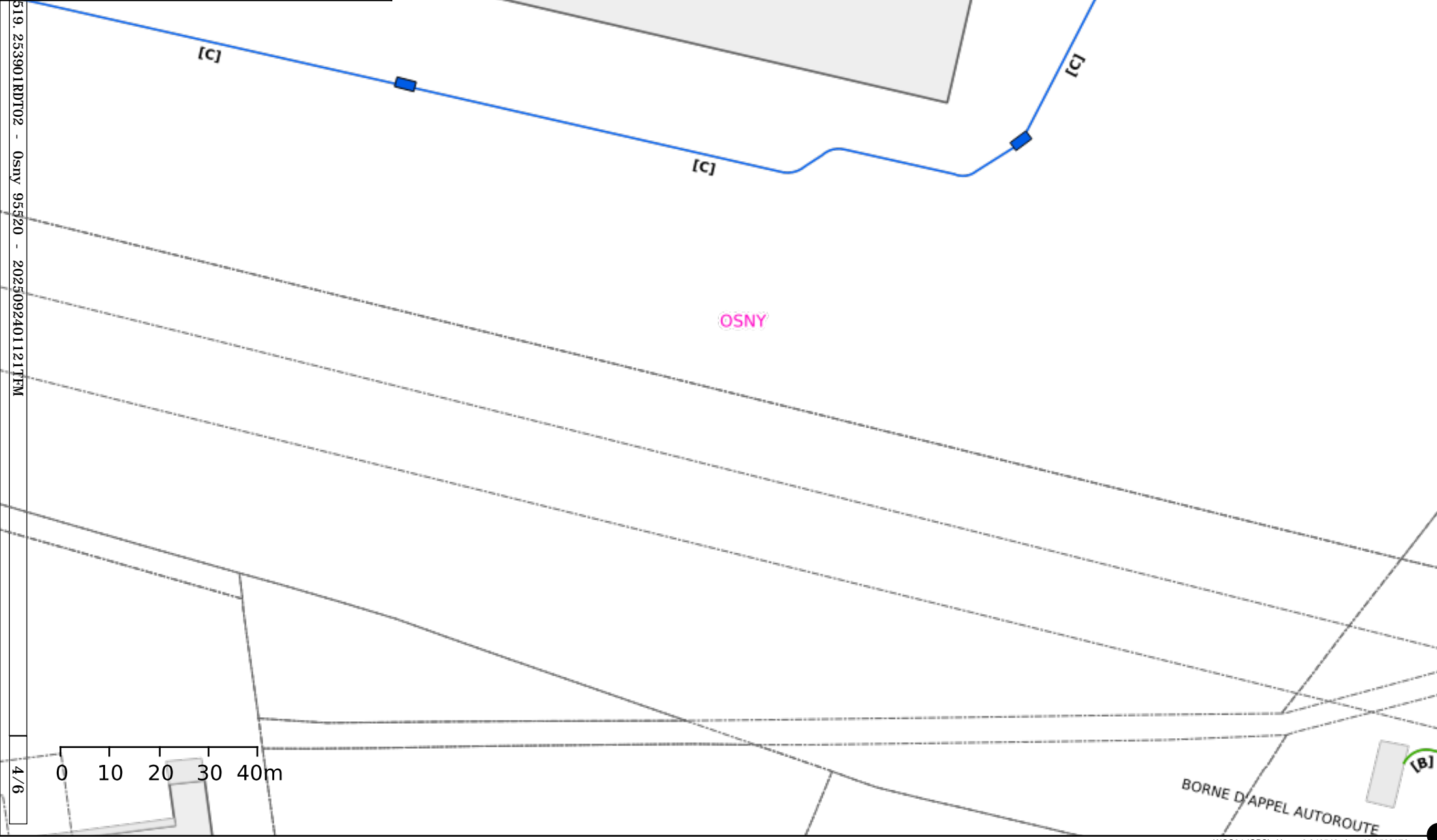
Artère pleine terre

Artère aérienne appuis Orange

Artère aérienne appuis ERDF

Classe de précision ouvrages: [A,B,C]

Points topographiques



orange™


POLE RDT/RDICT

Pour signaler un dommage aux réseaux:
<https://dommages-reseaux.orange.fr/> ou

Système de coordonnées : WGS 84 / Pseudo-Mercator (EPSG : 3857)

Les points topographiques sont indiqués dans le système de référence prescrit par l'article 1-A du décret n° 2006-272 du 3 mars 2006

Référence: 3 / 4



© Orange

Propriétaires

OrangeAutres

Conduite allégée

Conduite enrobée

Artère pleine terre

Artère aérienne appuis Orange

Artère aérienne appuis ERDF

Classe de précision ouvrages: [A,B,C]

Points topographiques

